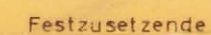






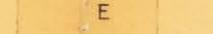
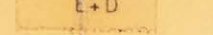


BEBAUUNGSPLAN NR-B1 der Gemeinde Oberhausen Landkreis Neuburg a.d. Donau
für Teilfläche aus Flurstück Nr.1154 der Gemarkung Oberhausen.







ZEICHENERKLÄRUNG

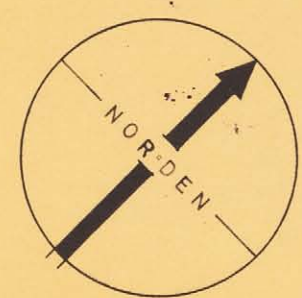
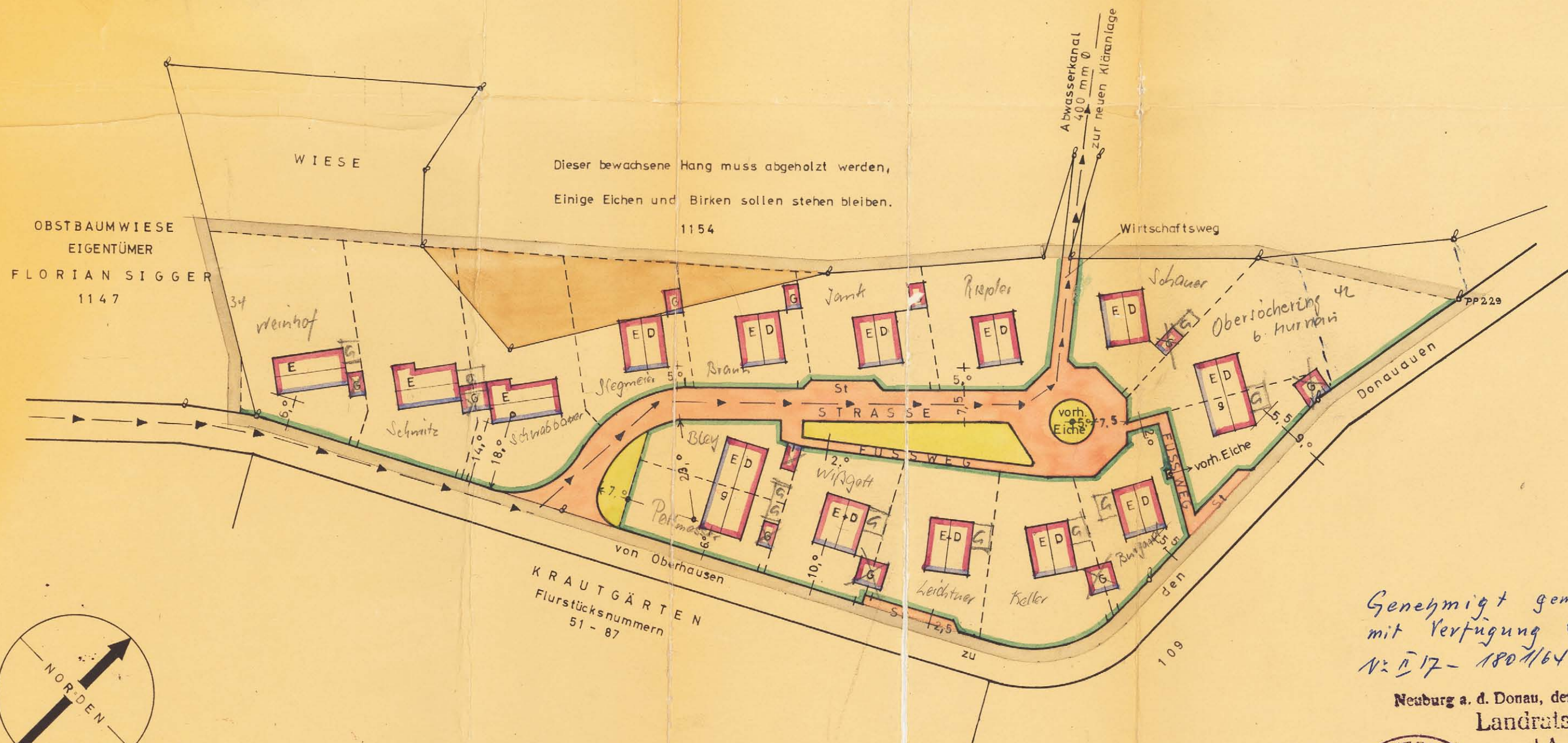
A) für die Festsetzungen

-  Grenze des Geltungsbereiches
-  Festzusetzende Baulinien
-  Strassen- und Grünflächenbegrenzungslinie
-  Zwingende Baulinie
-  Vordere Baugrenze
-  Seitliche und rückwärtige Baugrenze

-  Aufzufüllende Fläche
-  Öffentliche Verkehrsfläche
-  Öffentliche Grünfläche
-  Zulässig Erdgeschoss mit Dachneigung 23 - 27°
-  Zulässig Erdgeschoss mit ausgebautem Dachgeschoss Dachneigung 48 - 52°

B) für die Hinweise

-  Bestehende Grundstücksgrenzen
-  Flurstücknummern
-  Hauptversorgungsleitungen
-  Vorschlag für die Teilung der Grundstücke
-  Flächen für Garagen
-  Flächen für Stehplätze



PLANFERTIGER:
Neuburg a.d. Donau, den 1. Oktober 1963.

Frank Pong, Ing.

M - 1 : 1000


Genehmigt gem. § 11 BBauG
mit Verfügung vom 2. Juli 1964
Nr. 17 - 180/64

Neuburg a. d. Donau, den 2. Juli 1964
Landratsamt:



Leidenheimer
Reg. Rat

Die Gemeinde hat mit Beschluss vom 21. Okt. 1963
diesen Bebauungsplan gem. § 10 BBauG aufgestellt.
Oberhausen, den 22. Okt. 1963.



Bürger
Bürgermeister

Die Regierung von hat diesen Bebauungsplan
mit Entschluss vom Nr. genehmigt.
Oberhausen, den

Bürgermeister

Der Bebauungsplan wird mit dem Tage der Bekanntmachung
gem. § 12 BBauG, das ist am rechtsverbindlich.
Oberhausen, den

Bürgermeister

Der Bebauungsplan hat im Gemeindeamt vom bis
aufgelegen. Die Genehmigung des Bebauungsplanes sowie Ort und Zeit
seiner Auslegung wurden ortsüblich bekanntgemacht.
Oberhausen, den

Bürgermeister