

BEBAUUNGSPLAN NR - B 1 der Gemeinde  
Oberhausen Landkreis Neuburg a.d. Donau  
für Teilfläche aus Flurstück Nr.1154 der Gemarkung  
Oberhausen.

PLANFERTIGER:

Neuburg a.d. Donau, den 1. Oktober 1963.

*Fritz Ruy, Ing.*

Genehmigt gem. § 11 BBauG  
mit Verfügung vom 2. Juli 1964  
N: 17-180/64

Neuburg a. d. Donau, den 2. Juli 1964

Landratsamt:


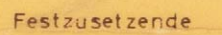




L. A.






*(Leidenheimer)*  
Reg. Rat




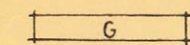

# ZEICHENERKLÄRUNG

## A) für die Festsetzungen

	Grenze des Geltungsbereiches
	Festzusetzende Baulinien
	Strassen- und Grünflächenbegrenzungslinie
	Zwingende Baulinie
	Vordere Baugrenze
	Seitliche und rückwärtige Baugrenze

	Aufzufüllende Fläche
	Öffentliche Verkehrsfläche
	Öffentliche Grünfläche
E	Zulässig Erdgeschoss mit Dachneigung 23 - 27°
E+D	Zulässig Erdgeschoss mit ausgebautem Dachgeschoss Dachneigung 48 - 52°

## B) für die Hinweise

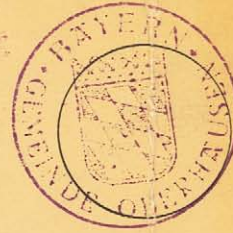
	Bestehende Grundstücksgrenzen
123	Flurstücknummern
	Hauptversorgungsleitungen
	Vorschlag für die Teilung der Grundstücke
	Flächen für Garagen
	Flächen für Stehplätze

Die Gemeinde hat mit Beschluss vom **21 Okt. 1963** .....

diesen Bebauungsplan gem. § 10 B BauG aufgestellt.

Oberhausen, den **22. Okt. 1963** .....

*Bürger*  
.....  
Bürgermeister




Die ~~Regierung~~ von ..... hat diesen Bebauungsplan

mit Entschluss vom ..... Nr. .... genehmigt.

Oberhausen, den .....


.....  
Bürgermeister



Der Bebauungsplan wird mit dem Tage der Bekanntmachung  
gem. § 12 B BauG, das ist am ..... rechtsverbindlich.

Oberhausen, den .....

.....  
Bürgermeister



Der Bebauungsplan hat im Gemeindeamt vom ..... bis .....

aufgelegen. Die Genehmigung des Bebauungsplanes sowie Ort und Zeit  
seiner Auslegung wurden ortsüblich bekanntgemacht.

Oberhausen, den .....

.....  
Bürgermeister

